52ème championnats suisses de CO en relais 2023

Directives

Date	**Dimanche 25 Juin 2023**
Organisation	OLC Kapreolo (https://www.kapreolo.ch) Chef de course : Andreas Curiger Traceur / Contrôleur : Thomas Curiger / Lukas Meier
DT Swiss Orienteering	Therese Achermann
Renseignements	Andreas Curiger, Tel. 044 8453185, curiger@ieee.org, https://som2023.kapreolo.ch
Région / Carte	Irchel, échelle 1:10'000 ou 1:7'500 pour DAK/HAK et à partir de D/H150, équidistance 5m, format A3, état printemps 2023 Une ancienne carte peut être consultée sur https://som2023.kapreolo.ch.
Terrain	Région variée du Plateau suisse avec un plateau facile à parcourir et des parties en pente raide où il est possible d'effectuer des parcours sur des chemins. Les postes sont parfois très proches les uns des autres. Il faut donc contrôler les numéros de poste !
Mode de compétition	Course d'orientation en relais à 3 par équipe avec des parcours bifurqués
Centre de course	Pré à la lisière de la forêt au sud de Buch am Irchel, places à l'ombre uniquement dans la partie de la forêt qui ne fait pas partie de la zone de course ; information, buvette, pas de vestiaires/douches, pas d'eau courante disponible (prévoir suffisamment de liquide en fonction de la météo). Place disponible pour les tentes du club, ouvertes à partir de 8h30.
Voyage	• Transports publics : **Voyage aller** Winterthur jusqu'à Hettlingen avec le RER

Winterthur dép.	xx.42	09.06	09.42
Hettlingen arr	xx.48	09.11	09.48

À partir de Hettlingen en Bus

	cadencé	spéciale	supplémentaire
Hettlingen, Bus 677	xx.52	09.15	09.52
Buch a. I. Oberbuch	xx.02	09.25	10.02

10 min jusqu'au centre de course

Voyage retour

	cad.	spéc.	suppl.	spéc.	suppl.
Buch a. I. Oberbuch	xx.56	13.25	13.50	14.25	14.50
Hettlingen arr	xx.07	13.35	14.00	14.35	15.00
Hettlingen dép RAR	xx.12	13.48	14.12	14.48	15.12
Winterthur arr	xx.19	13.54	14.19	14.54	15.19

Veuillez utiliser les bus supplémentaires 13.50 / 14.50 (5 min avant le bus de ligne) pour le retour. Par beau temps, il faut s'attendre à un grand nombre d'excursionnistes. Le transport sur le bus xx.56 ne peut pas être garanti.

- Voitures : les places de parking sont très limitées. Dans la mesure du possible, venez en transports publics ou faites du covoiturage. Veuillez utiliser les places de parc attribuées par l'organisateur, taxe de CHF 5.--. Par temps sec, sur le terrain, distance jusqu'au centre de compétition 5 min.

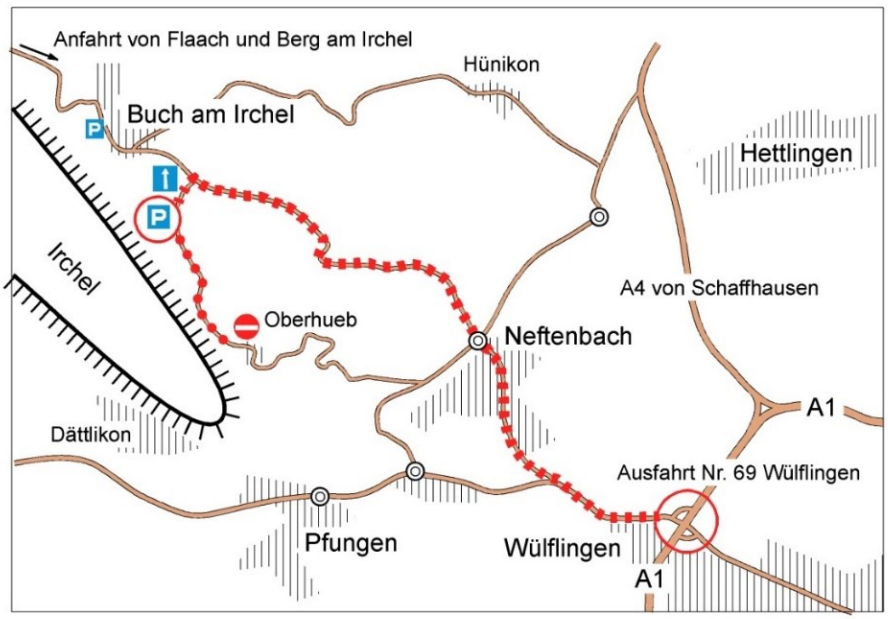

En cas de mauvais temps, il faut se garer sur la route stabilisée. Circulation à sens unique avec sortie en direction d'Oberhueb-Neftenbach, chemin vers le centre de compétition 1500 - 2500m.

Pour les bus d'équipe et les véhicules transportant des membres de l'équipe qui ne sont pas à l'aise à pied, un déchargement est prévu à proximité du centre de compétition (respecter la signalisation ; déchargement rapide uniquement).

Accueil /Infos

Au centre de compétition - mutations, dossards (libre-service), location de SI-Cards (Fr. 2.-), remise de la déclaration de soumission au statut du dopage et d'éventuelles plaintes écrites.

Dossards

Numéros de départ pour toutes les catégories, en libre-service près de la tente d'information. En cas de dossard manquant, se présenter à l'information.

olc kapreolo orientierungslaufclub region glattal

101 1 = 1er tronçon 101 2 = 2e tronçon 101 3 = 3e tronçon
Le dossard doit être porté sur la poitrine sans être plié, pas de départ sans dossard.

Liste de départ

Sera publiée la semaine précédente sur https://www.swiss-orienteering.ch. Les modifications de la liste de départ restent visibles sur le portail d'inscription https://go2ol.ch. Pour les départs en bloc, voir ci-dessous, 'Données des parcours et heures de départ'.

Mutations

Les mutations de membres de l'équipe blessés ou malades sont possibles sans frais en ligne jusqu'au sa 24 juin 2023, 14h00, via https://go2ol.ch. Ensuite, le jour de la course, au bureau d'information jusqu'à une heure avant le départ (frais de CHF 10.-). Les mutations de numéros de SI-Card sont sans frais.

Membres de l'équipe venant de l'étranger

Les membres étrangers de l'équipe sont autorisés à participer, mais leur équipe n'a droit aux titres et aux médailles que si tous les membres de l'équipe résident en Suisse depuis au moins cinq ans sans interruption.

Premiers secours

Au centre de course, pas de poste de premiers secours dans le terrain

Antidopage

Des contrôles antidopage peuvent être effectués. En s'inscrivant, les participants se soumettent aux règles antidopage de Swiss Olympic. Seules les personnes ayant signé la déclaration de soumission au statut antidopage peuvent prendre le départ des DE/HE.

Déscription de poste / impression de carte

Les parcours avec les numéros de poste ainsi que la description de poste (symboles IOF) sont imprimés sur la carte. Il n'y a pas de description de poste séparée. Par manque de place et pour une meilleure lisibilité des numéros de poste, ceux-ci ne sont pas représentés sur la carte de compétition selon ISOM 2017-2, mais comme suit :

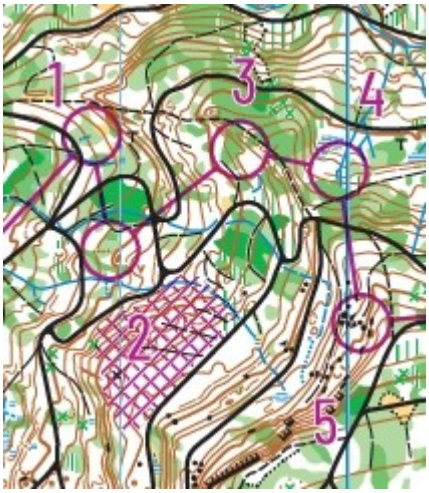

Échauffement / départ en bloc

Juste à côté du centre de compétition

Effacer et tester soi-même sa SI-Card avant d'entrer dans l'espace de départ

Départ -7 min : Appel au pré-départ par bloc de départ, non par nom, entrée dans l'espace de départ, puis passage à la distribution des cartes. Libre-service de la carte roulée. La carte doit rester enroulée jusqu'à l'heure du départ.

Temps de départ -2 min : positionnement sur la grille de départ par catégorie

olc kapreolo orientierungslaufclub region glattal

	Heure de départ : après le signal de départ Déroulement de la carte
	Parcours obligatoire jusqu'au point de départ (drapeau de course d'orientation sans unité SI) env. 150m
Postes	Drapeau orange et blanc sur piquet avec unité SI équipée du système Sportident-AIR+ et d'une pince. En l'absence de réaction de la SIAC, acquitter l'unité SI. En cas de défaillance de l'unité SI, pointer la pince sur la carte et signaler le problème à l'arrivée lors de l'évaluation.
Zones interdites	Imprimées sur la carte. Il est interdit d'y pénétrer. Les coureurs fautifs seront disqualifiés.
Ravitaillement	Getränkeposten (mit Wasser) sind auf der Postenbeschreibung mit dem Bechersymbol gekennzeichnet.
Boucle finale	Après le passage de la zone d'arrivée, environ 5-10 min, (voir aussi l'aperçu du centre de course).
Passage de relais	• Les coureurs entrants valident l'unité d'arrivée sur la ligne d'arrivée, jettent ensuite la carte de course dans le récipient mis à disposition et continuent à courir vers le mur des cartes. Ils y trouvent et y prennent la carte roulée du coureur de relève (contrôler le numéro de dossard !), continuent à courir jusqu'à la salle de remise où ils remettent la carte au coureur de relève. Ensuite, ils quittent immédiatement le secteur où la lecture de la SI-Card est effectuée et où ils peuvent ensuite reprendre leur souffle. • Les coureurs des 2ème et 3ème tronçon effacent et contrôlent eux-mêmes leur SI-Card avant d'entrer dans leur espace d'attente. Après avoir reçu leur carte de course, ils jettent le ruban élastique tendu autour de la carte dans le récipient mis à disposition et continuent à courir jusqu'au point de départ (env. 150 m).
Arrivée	Sur la ligne d'arrivée, saisir le temps d'arrivée avec la SI-Card. La carte est retirée à l'arrivée. Il est interdit de pénétrer dans la zone de course après la compétition et jusqu'à la fin de la course.
Lecture de la carte SI	Au centre de compétition - veuillez le faire vider dès votre retour de l'arrivée et rendre les SI-Cards louées.
Temps maximal	Le temps maximum par parcours est de 100 min. Les coureurs qui abandonnent doivent se présenter au centre de course. Les coureurs non remplacés prennent un départ groupé.
Départ groupé	Pour tous les coureurs non remplacés, il y aura un départ groupé vers 13h00 au mur des cartes. L'heure exacte sera annoncée par le speaker.
Clôture de l'arrivée	100 min après le départ groupé
Retour des cartes	Les cartes de course peuvent être retirées après le départ groupé à la tente d'information.
Résultats	Classement en direct pendant la compétition (https://results.picoevents.ch). Le classement définitif sera mis en ligne sur Internet sous https://www.swiss-orienteering.ch.
Proclamation des résultats	A partir de 14h00 au centre de compétition, suivre l'annonce du speaker. Prix pour les trois meilleures équipes classées dans toutes les catégories. Médailles de CS pour les catégories élite et junior.
Buvette	Au centre de compétition avec une offre riche et variée. Ouvert de 8h30 à 15h00
Réclamations	Avant de déposer une réclamation, il convient de consulter le juge de la compétition afin de régler l'affaire à l'amiable. Si aucune solution à

olc kapreolo orientierungslaufclub region glattal

	l'amiable n'est trouvée, la réclamation doit être déposée par écrit auprès du service d'information au plus tard une heure après la fermeture de la ligne d'arrivée, au moyen du formulaire disponible sur place. Les personnes qui se plaignent doivent se tenir à la disposition du tribunal arbitral. Juge de compétition : Jörg Baumann Tribunal d'arbitrage : Therese Achermann (DT), Sabrina Meister (Swiss Orienteering), Andreas Curiger (Organisateur)
Assurance	C'est la responsabilité des participants. Dans la mesure où la loi le permet, l'organisateur décline toute responsabilité envers les participants pour lui-même et ses auxiliaires.
Annulation de course	Une éventuelle annulation de course nécessaire à l'avance (p. ex. en raison d'une tempête) sera publiée le plus tôt possible sur le site Internet de la course et de Swiss Orienteering.
Remerciements	En plus du comité d'organisation et des bénévoles, l'organisation d'une course d'orientation de cette taille et de cette complexité nécessite également le soutien d'autres personnes. Nos remerciements vont à • - Autorités de la commune de Buch am Irchel • - Propriétaire du terrain et locataire du centre de compétition • - Secteur forestier de Berg am Irchel et Buch am Irchel • - Société de chasse de Buch am Irchel ainsi qu'à nos sponsors
Sponsors	• Sponsor de course ZKS/Sportfonds Kt. Zürich • Partenaire de transport Zürcher Verkehrsverbund ZVV • Sponsor de boissons Valais

Aperçu du centre de compétition

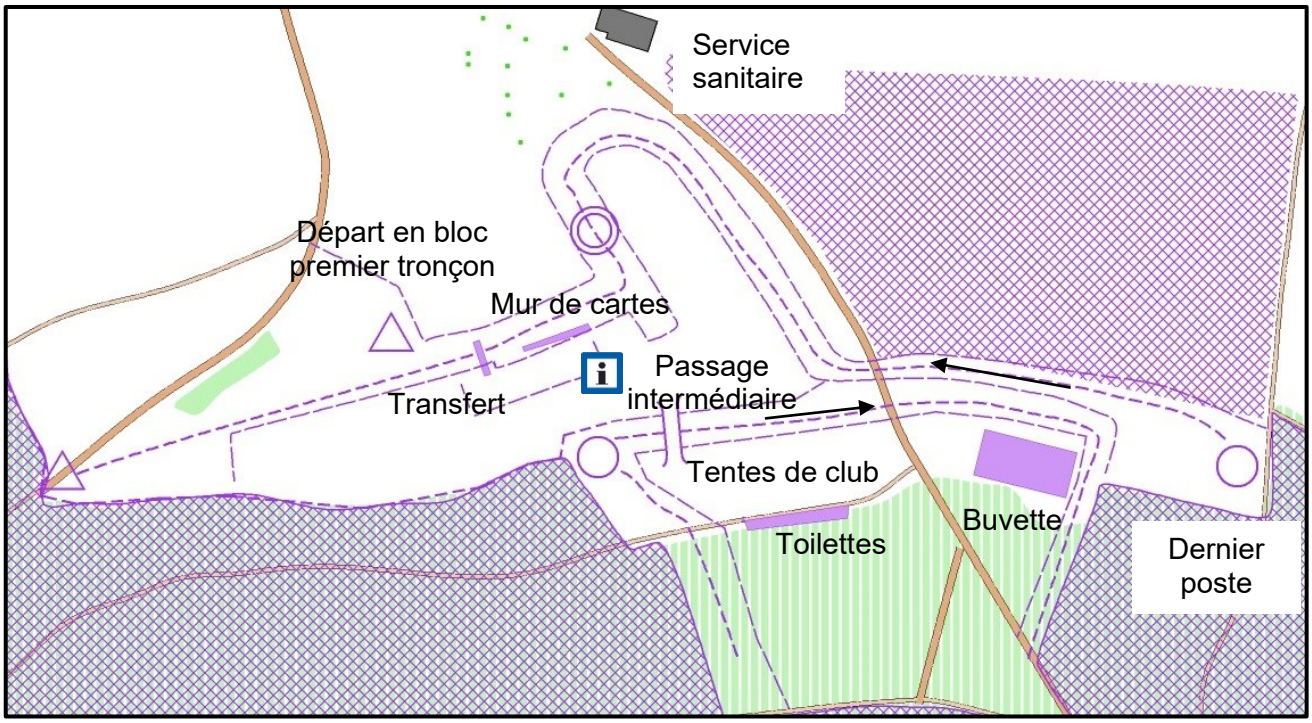

Distances

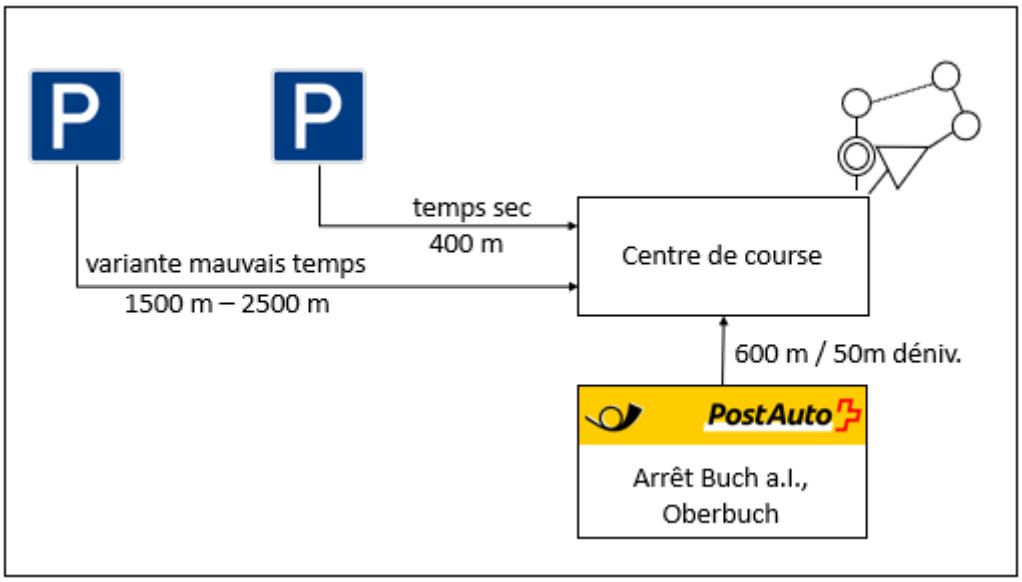

Données des parcours et heures de départ

Catégorie	Départ	Tronçon	Distance km	Dénivelé m	Postes	Échelle
D12	11h05	1 - 3	3.3	125	11	1:10’000
D14	10h37	1 / 2 3	4.1 3.7	155 135	15 14	1:10’000
D16	10h44	1 / 2 3	5.1 4.6	205 190	17 15	1:10’000
D18	10h37	1 / 2 3	5.7 4.7	200 200	19 17	1:10’000
DAK	10h58	1 / 2 3	4.3 3.7	175 175	20 17	1:7’500
DE	10h30	1 / 2 3	7.3 6.5	275 260	29 25	1:10’000
D120	10h37	1 / 2 3	5.6 4.9	225 210	21 18	1:10’000
D150	10h44	1 / 2 3	4.6 3.5	180 170	16 12	1:7’500
D180	10h51	1 / 2 3	4.2 3.5	135 120	17 14	1:7’500
D210	10h51	1 / 2 3	3.5 3.1	135 120	15 13	1:7’500
H12	10h51	1 - 3	3.3	125	11	1:10’000
H14	10h58	1 / 2 3	4.6 4.0	155 145	17 15	1:10’000
H16	10h44	1 / 2 3	6.0 5.3	250 250	20 18	1:10’000
H18	10h37	1 / 2 3	6.6 6.0	240 240	24 22	1:10’000
HAK	11h05	1 / 2 3	4.9 4.2	185 175	17 14	1:7’500
HE	10h30	1 / 2 3	8.5 6.9	295 280	33 26	1:10’000
H120	10h51	1 / 2 3	6.6 5.7	215 195	24 19	1:10’000
H150	10h44	1 / 2 3	5.5 4.4	180 170	19 16	1:7’500
H180	10h58	1 / 2 3	4.6 3.7	165 145	18 15	1:7’500
H210	11h05	1 / 2 3	4.2 3.4	150 135	20 16	1:7’500

olc kapreolo
orientierungslaufclub region glattal